



GT-PPA. Participación pública en las decisiones relativas a la gestión del agua

MODELO Y RESULTADOS DE LOS PROCESOS DE PARTICIPACIÓN PÚBLICA EN CATALUÑA

Montse Alomà Masana
Agencia Catalana del Agua



Implementación de la Directiva Marco del Agua De la democracia representativa a la democracia participativa

Modelo y resultados de los procesos de participación pública en Cataluña

 Generalitat de Catalunya
**Departament de Medi Ambient
i Habitatge**

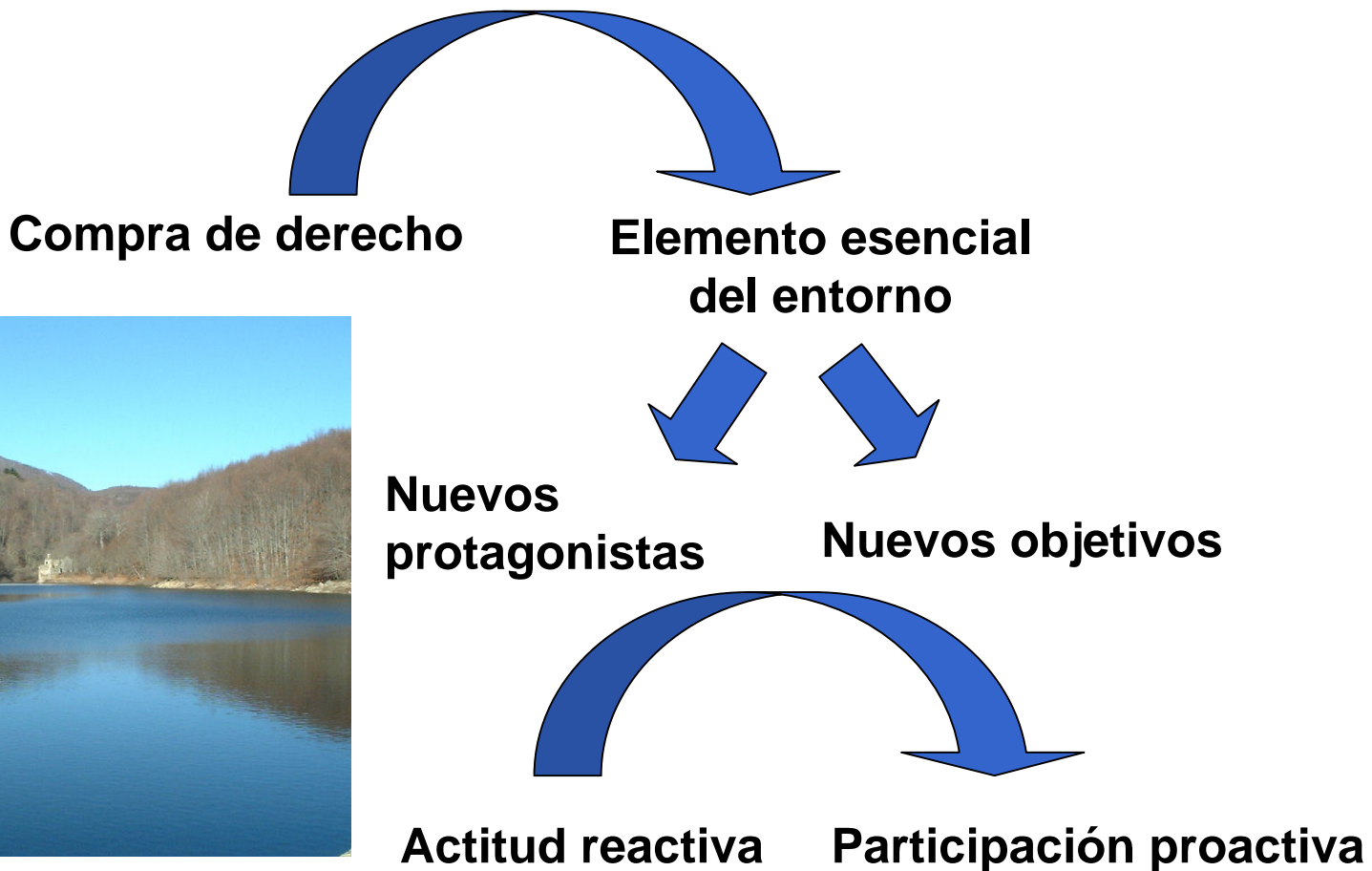
 Generalitat de Catalunya
Departament d'Interior,
Relacions Institucionals i Participació
**Direcció General
de Participació Ciutadana**



La Directiva marco del agua



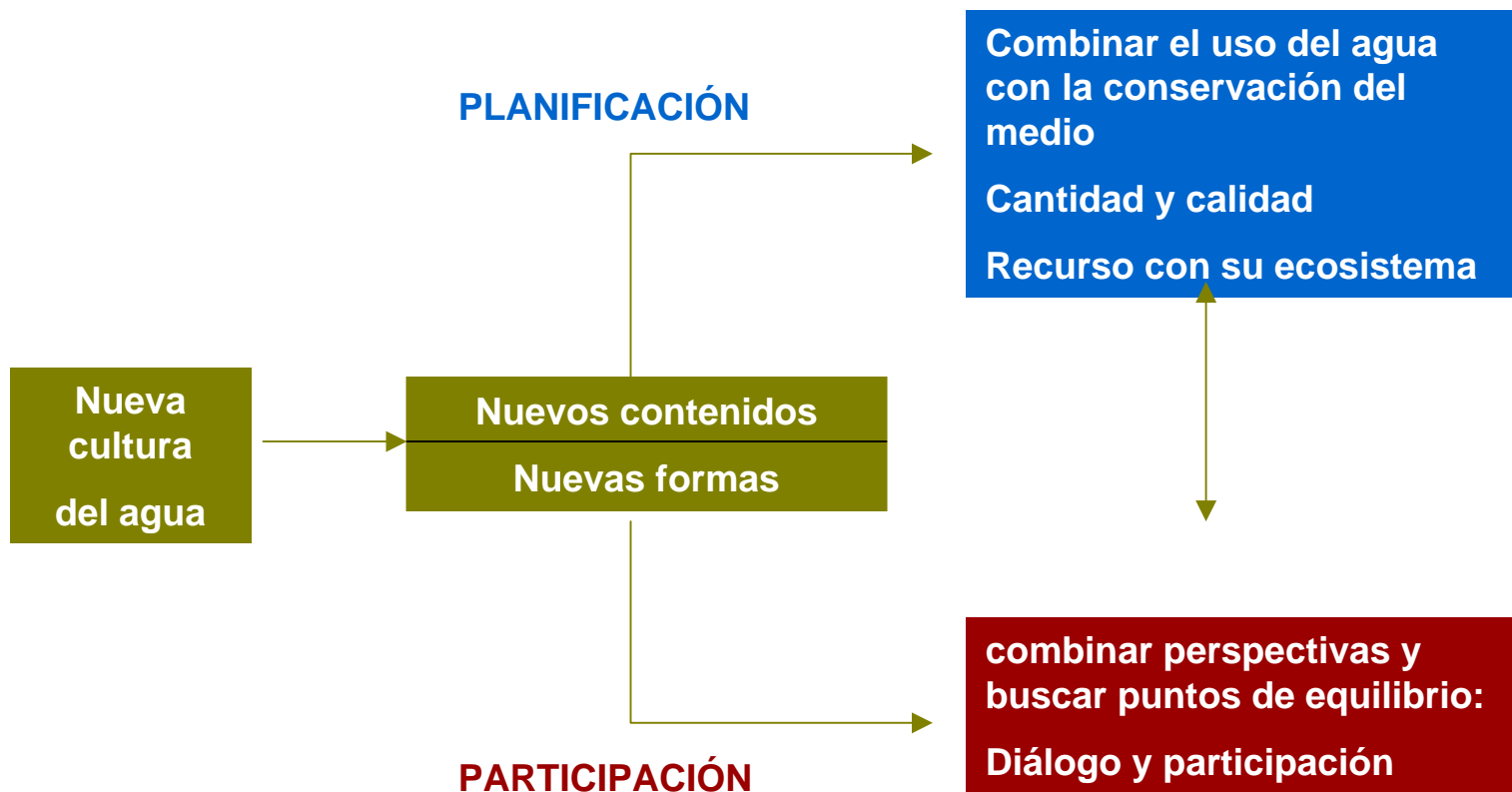
Cambio de valor del concepto agua



La Directiva marco del agua



La política del Govern de la Generalitat en materia de planificación y gestión del ciclo del agua se fundamenta en la nueva cultura del agua i en los principios de la Directiva Marco del Agua



La Directiva marco del agua



Impulso de la participación como elemento de democratización de la gestión del agua previo a los procesos de decisión

La participación ciudadana resulta primordial para que la ciudadanía y los diferentes usuarios del agua entiendan y asuman el reto de la sostenibilidad global del ciclo del agua. Forma parte también de la nueva política del Gobierno basada en la democracia participativa.

OBJETIVOS

Junio 2007: finalización los 2 procesos de pruebas piloto y establecimiento modelo definitivo

Septiembre 2007- diciembre 2008 : desarrollo de los 14 procesos de participación en el resto del territorio

2009: Impulso y apoyo a la creación de los órganos estables de participación:

CONSEJOS DE CUENCA





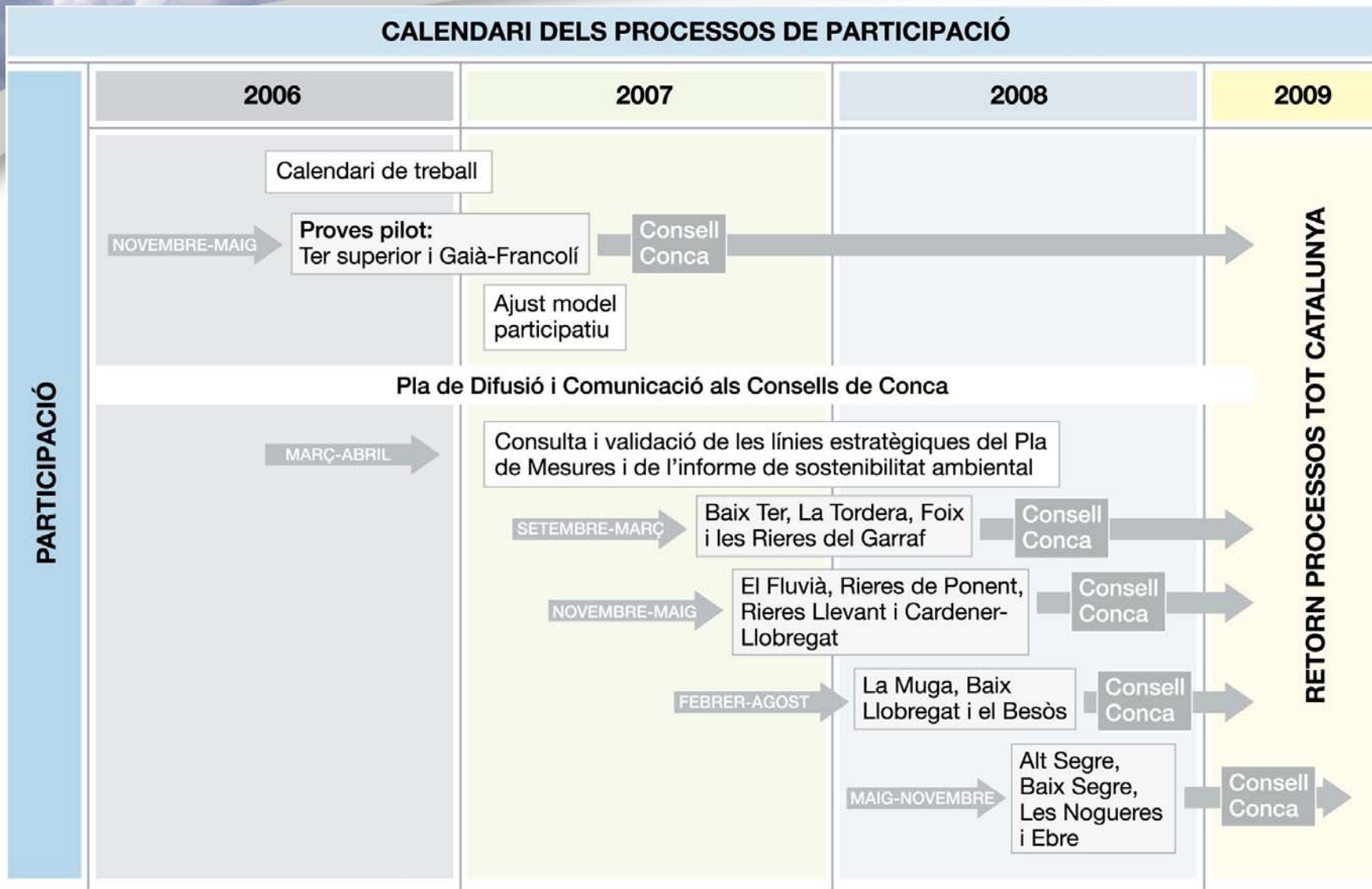
Distribución territorial

16 ámbitos de participación

- Facilitar la accesibilidad a las sesiones de participación
- Equilibrio territorial
- Representatividad territorial local



Calendario de los procesos de participación





Elementos clave del modelo

- Escala: **cuencas** y **subcuencas**
- Integración y transversalidad: **diversidad** de **actores**
- Diseñar un proceso de participación **abierto** y **proactiva**
- Establecer 3 etapas: **informativa**, de **diagnóstico** i de **propuesta**
- Bidireccional**: no es una simple consulta unidireccional (**retorno**)
- Construir el consenso** como resultado de la información y el debate
- Elaboración de **materiales accesibles** para los participantes
- Ofrecer el **apoyo técnico** para ayudar la elaboración de propuestas
- Destinar los **recursos necesarios** (humanos y técnicos)



Instrumento garantizar las tres fases de la participación:

Procesos participativos

información

consulta

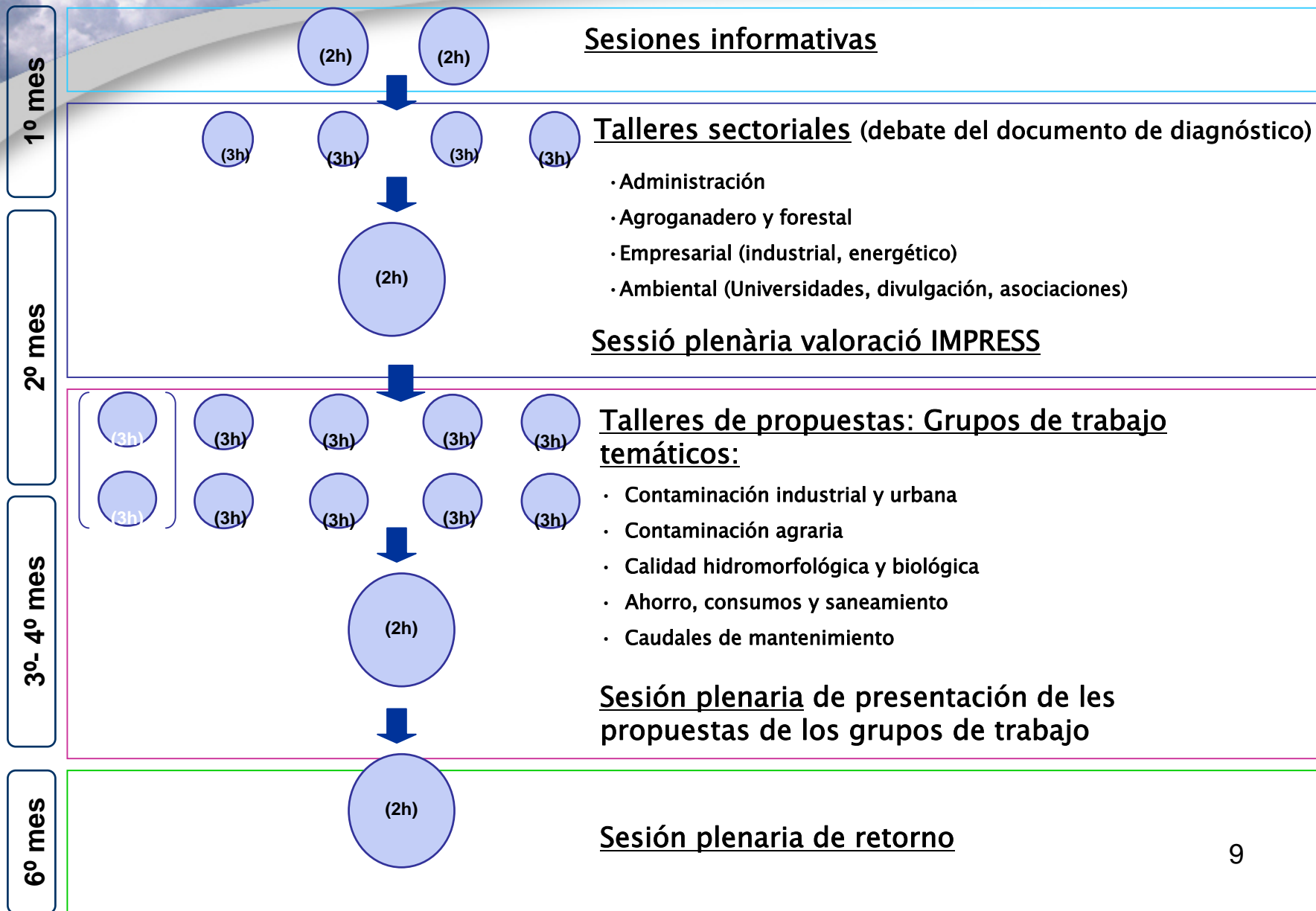
**participación
activa**

objetivos

- Valorar el diagnóstico sobre las problemáticas (IMPRESS)

- Propuestas a incluir en los programas de medidas

Proceso participativo en las Cuencas internas



Proceso participativo en las Cuencas internas



Valoración de los procesos participativos CIC

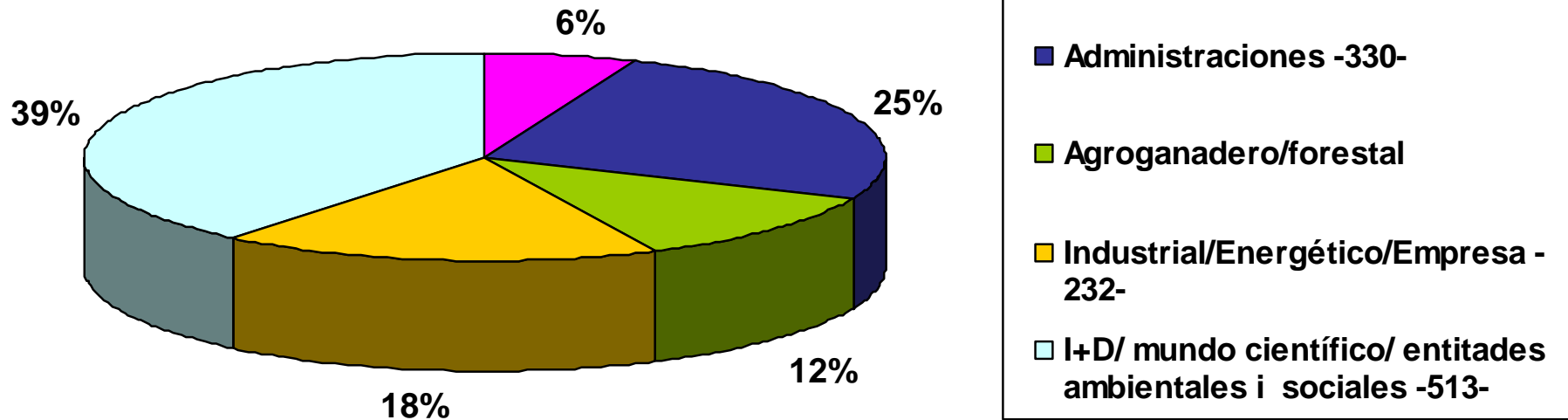
àmbit	Participants contactats	Participants actius	Propostes dels participants
Muga	404	Pendiente act.	Pendiente actualización
Fluvià	596	135	119
Alt Ter	856	222	104
Baix Ter	686	220	117
Rieres de Llevant	874	109	63/133
Tordera	647	247	171
Besós	850	Pendiente act.	Pendiente actualización
Cardener-Alt Llobregat	825	267	163
Foix	1672	230	91
Gaià-Francolí	446	174	71
Rieres Meridionals	457	130	138
Baix Llobregat-Anoia	767	Pendiente act.	Pendiente actualización
TOTAL	+/- 8000 PERSONES	1710 PERSONES	+/-1170 PROPOSTES



Valoración de procesos participativos

Participantes **TOTAL PARTICIPANTES** **1766** personas
1311 entidades públicas/privadas

Participación por sectores: PROMEDIO 12 PROCESOS REALIZADOS





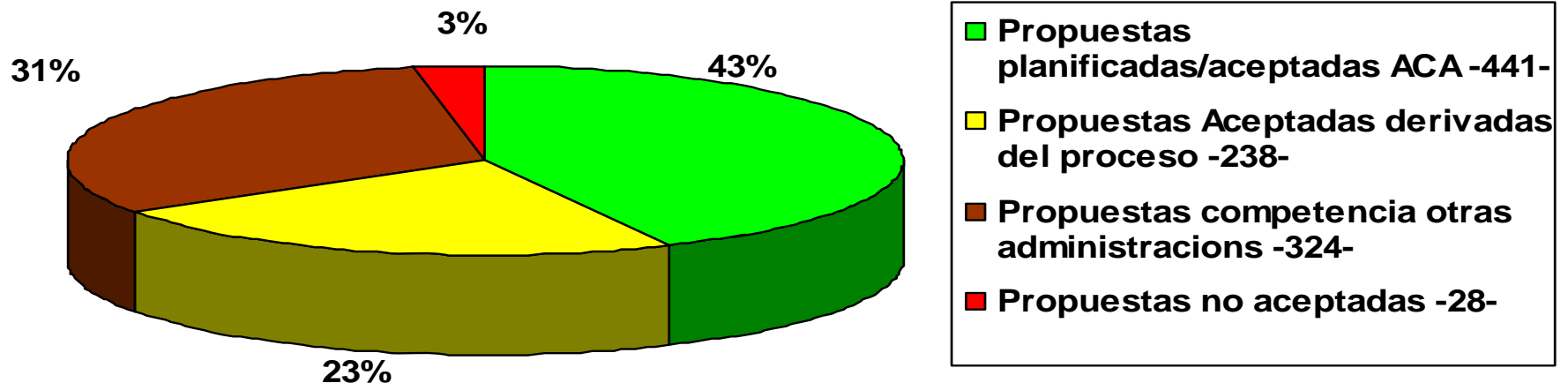
Valoración de procesos participativos

Retorno

TOTAL PROPUESTAS

1861 (*pendiente Retorno Fase 3*)

Distribución propuestas FASE RETORNO (9 de los 12 procesos realizados) *

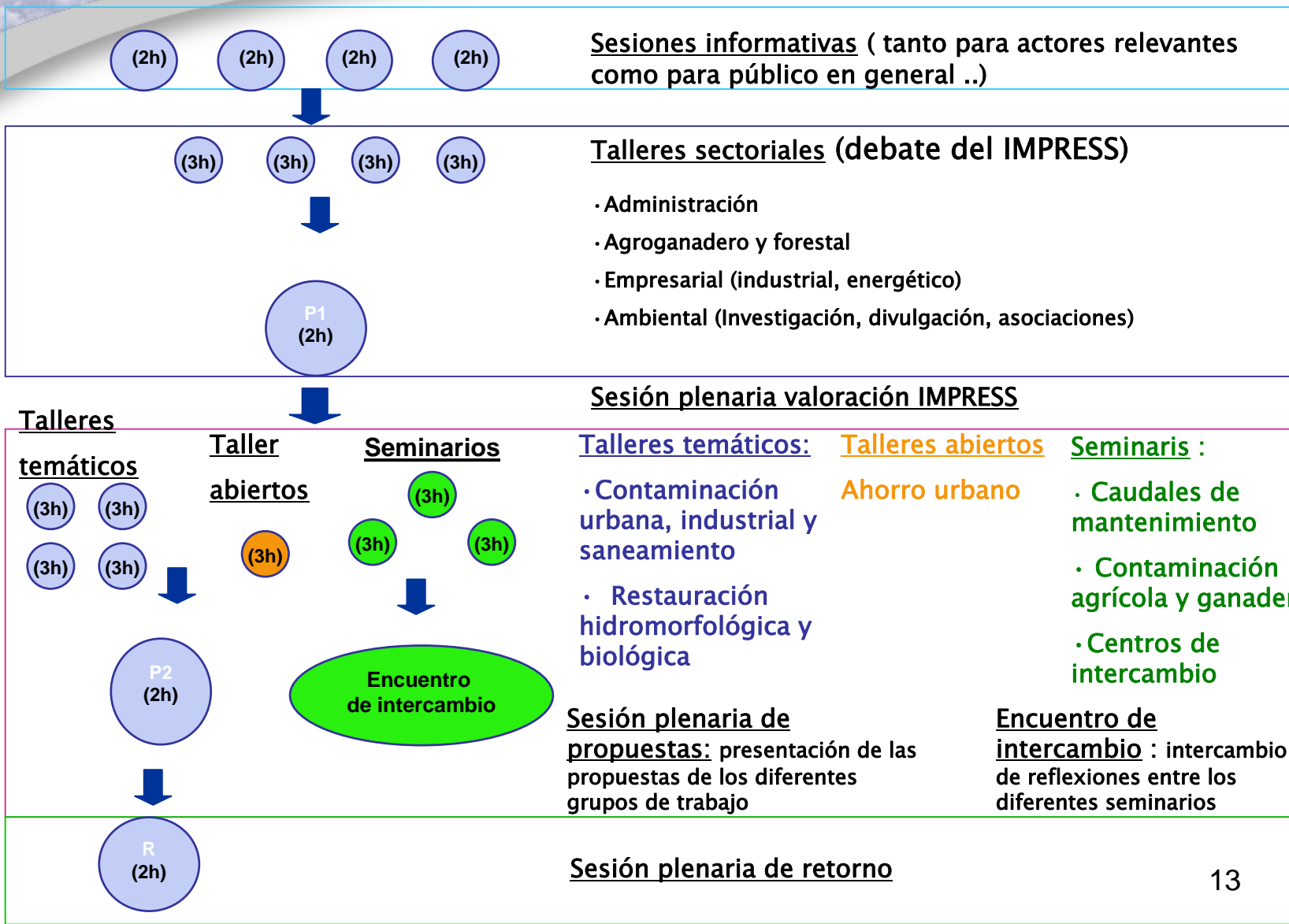


*Incluye la clasificación de propuestas en el retorno de los 9 procesos realizados en fase 1 y 2. Pendiente la actualización de datos de la sesión de Retorno de los procesos realizados en la fase 3.

Proceso participativo en Cuencas intercomunitarias



1r. mes
2o. mes
3r.- 4to. mes
6o. mes



Herramientas de comunicación



- Mapas de actores
- Dípticos informativos a diferentes niveles
- Web específica de procesos participativos
- Encuestas de percepción
- Adaptación de materiales técnicos para los grupos de trabajo:
 - Documento diagnóstico de las principales problemáticas por cada ámbito de participación
 - Documento diagnóstico de las principales problemáticas (IMPRESS): versión simplificada
 - Definición de líneas estratégicas
 - Definición de medidas necesarias para los planes de gestión
- Contratación de empresas expertas en mediación y participación⁴





Agència Catalana de l'Aigua

Generalitat de Catalunya Departament de Medi Ambient i Habitatge

Generalitat de Catalunya Departament d'Interior, Relacions Institucionals i Participació Direcció General de Participació Ciutadana

per una nova cultura de l'aigua. PARTICIPA!

Processos Participatius

En marxa

- 02. El Fluvià
- 12. Rieres meridionals
- 05. Rieres de Llevant
- 08. Cardener - Alt Llobregat

Futurs

- 13. Baix Ebre

Finalitzats

- 03. Alt Ter
- 11. Francolí - Gaià

Catalunya sota els efectes de la sequera

L'aigua és un element essencial per a la vida i per al desenvolupament. És un bé fràgil i finit que cal utilitzar de manera racional per poder garantir el consum bàsic per a la població i alhora reservar els ecosistemes aquàtics i els espais fluvials.

Processos de la Fase III (fins a juliol 2008)

En els processos participatius de la Muga, el Besòs i el Baix Llobregat - Anoia estem treballant en la recta final dels processos, restant pendent només les sessions de retorn dels respectius àmbits. Entreu als subportals, consultant el mapa o els enllaços de la dreta, i informeu-vos-en.

Processos de la Fase IV (juny 2008 - desembre 2008)

Documents

Participa!





Microsoft Internet Explorer window showing the website <http://www.acaparticipacio.cat/>.

Procés participatiu a la conca del Baix Ter

En aquesta web trobareu informació sobre el procés de participació ciutadana que la Generalitat de Catalunya posa en marxa a les conques del Baix Ter per a una futura gestió sostenible dels rius. Aquí us podeu informar, participar i opinar.

- Inici
- Inici subportal
- Què?
- Per què?
- Qui?
- Quan?
- Com?

Documents del procés

Participa!

Calendari

« < Juny 2008 > »

						1	
2	3	4	5	6	7	8	
9	10	11	12	13	14	15	
16	17	18	19	20	21	22	
23	24	25	26	27	28	29	

Darreres notícies

Galeria de fotografies

Map showing the geographical distribution of the 16 numbered sub-conques in the Baix Ter region. The Baix Ter area is highlighted in red.

Office, Microsoft PowerPoi... http://www.aca... 20:08



Microsoft Internet Explorer window showing the website <http://www.acaparticipacio.cat/>.

Navigation menu:

- Inici
- Inici subportal
- Què?
- Per què?
- Qui?
- Quan?
- Com?

Documents del procés

Participa!

Calendari

<<	<	Juny 2008	>	>>		
				1		
2	3	4	5	6	7	8
9	10	11	12	13	14	15
16	17	18	19	20	21	22
23	24	25	26	27	28	29

Procés participatiu a la conca del Baix Ter

Documents de l'àmbit de participació

- Documents genèrics

Materials de les sessions informatives:

- Enquesta/questionari de percepcions (136 KB)
- Triptic informació procés (219 KB)
- Àmbit de participació (393 KB)
- Diagnosi de problemàtiques del Baix Ter Daró (1.070 KB)
- Diagnosi de problemàtiques del Baix Ter Daró: Mapa de localització (757 KB)
- Acta de les sessions informatives del Baix Ter (197 KB)

Material de les sessions sectorials:

- Actes de les sessions sectorials (408 KB)

Materials pels grups de treball temàtics:

- Contaminació urbana, industrial i sanejament (636KB)
- Contaminació d'origen ramader o agrícola (574 KB)
- Programa de mesures sobre la qualitat hidromorfològica i biològica (567 KB)
- Estalvi, consum i abastament (cabals de manteniment) (593 KB)





www.acaparticipacio.net - Microsoft Internet Explorer

Archivo Edición Ver Favoritos Herramientas Ayuda

← Atrás → Búsqueda Favoritos Multimedia

Dirección <http://acaparticipacio.net/> Ir Vínculos

Materials de la sessió de retorn

- ACA Presentació de la sessió de retorn (1.240 KB)
- **Acta de la Sessió de Retorn (337 KB)**
- Altres administracions públiques
 - Cartes de proposta
 - Agència de Residus de Catalunya (565 KB)
 - Demarcación de Costas (574 KB)
 - Direcció General d'Arquitectura i Paisatge (566 KB)
 - Federació de Municipis de Catalunya (1.590 KB)
 - Agència de Protecció de la Salut (504)
 - Consell Comarcal del Vallès Occidental (548 KB)
 - Consell Comarcal del Barcelonès (538 KB)
 - Consell Comarcal del Vallès Oriental (540 KB)
 - Direcció General de Cooperació Cultural (510 KB)
 - Consorci de Defensa de la conca del Besòs (516 KB)
 - CIRIT (516 KB)
 - Federació de Municipis de Catalunya -2 (754 KB)
 - Associació Catalana de Municipis (1.616 KB)
 - Associació Catalana de Municipis - 2 (1.404 KB)
 - IRTA (1.066 KB)
 - Resposta
 - Consorci de Defensa de la conca del Besòs (300 KB) [NOU]

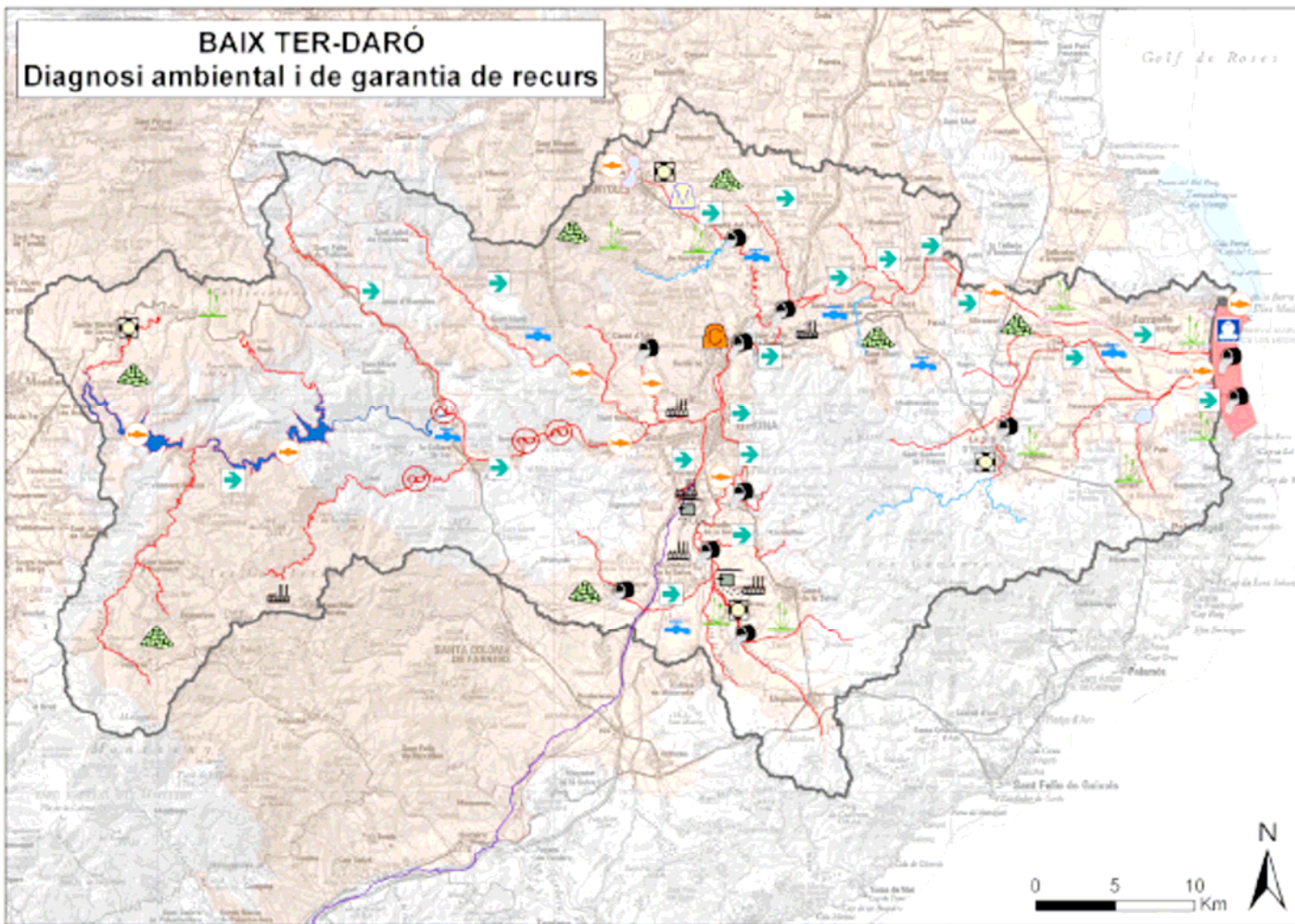
Tornar

Office Microsoft

Inicio Agència Catalana d... www.acaparticipa... http://88.87.209.2... nero @SEARCH CA 21:08



BAIX TER-DARÓ Diagnosi ambiental i de garantia de recurs



	Extracció d'aigua i regulació del cabal
	Alteracions del règim de cabals per aprofitament hidroelèctric
	Contaminació d'origen industrial
	Contaminació associada a les pràctiques agrícoles
	Contaminació per irregularitats en el tractament d'aigües residuals urbanes
	Contaminació per abocés d'origen rural
	Espècies invasives
	Alteracions morfològiques dels marges fluvials i de les zones humides
	Contaminació per runtes salines
	Deteriora de col·lectors unitaris d'aigua pluvial i de sanejament
	Canvi morfològic a la costa
	Generació de residus en ports, embarcadors i perús il·legals
	Contaminació per fàbriques d'abocadors i dipòsits de residus municipals
	Contaminació per fàbriques d'abocadors i dipòsits de residus industrials
	Incompliment de normativa pesquera
	Contaminació d'origen domèstic de residus sense sanejament
	Oivoculada
	Masses d'aigua superficial (flus) sense problemàtiques detectades
	Masses d'aigua superficial (flus) amb alguna problemàtica associada
	Masses d'aigua superficial (embassaments, estanyes i zones humides) sense problemàtiques detectades
	Masses d'aigua superficial (embassaments, estanyes i zones humides) amb alguna problemàtica associada
	Masses d'aigua costaneres amb alguna problemàtica associada
	Masses d'aigua subterrànies sense problemàtiques detectades
	Masses d'aigua subterrànies amb alguna problemàtica associada

Localització territorial de les problemàtiques ambientals. Mapa topogràfic



Constituirán estos Consejos de Cuenca :

Representantes de las actividades en el territorio: ganaderos, agricultores, empresas, actividades deportivas, etc..

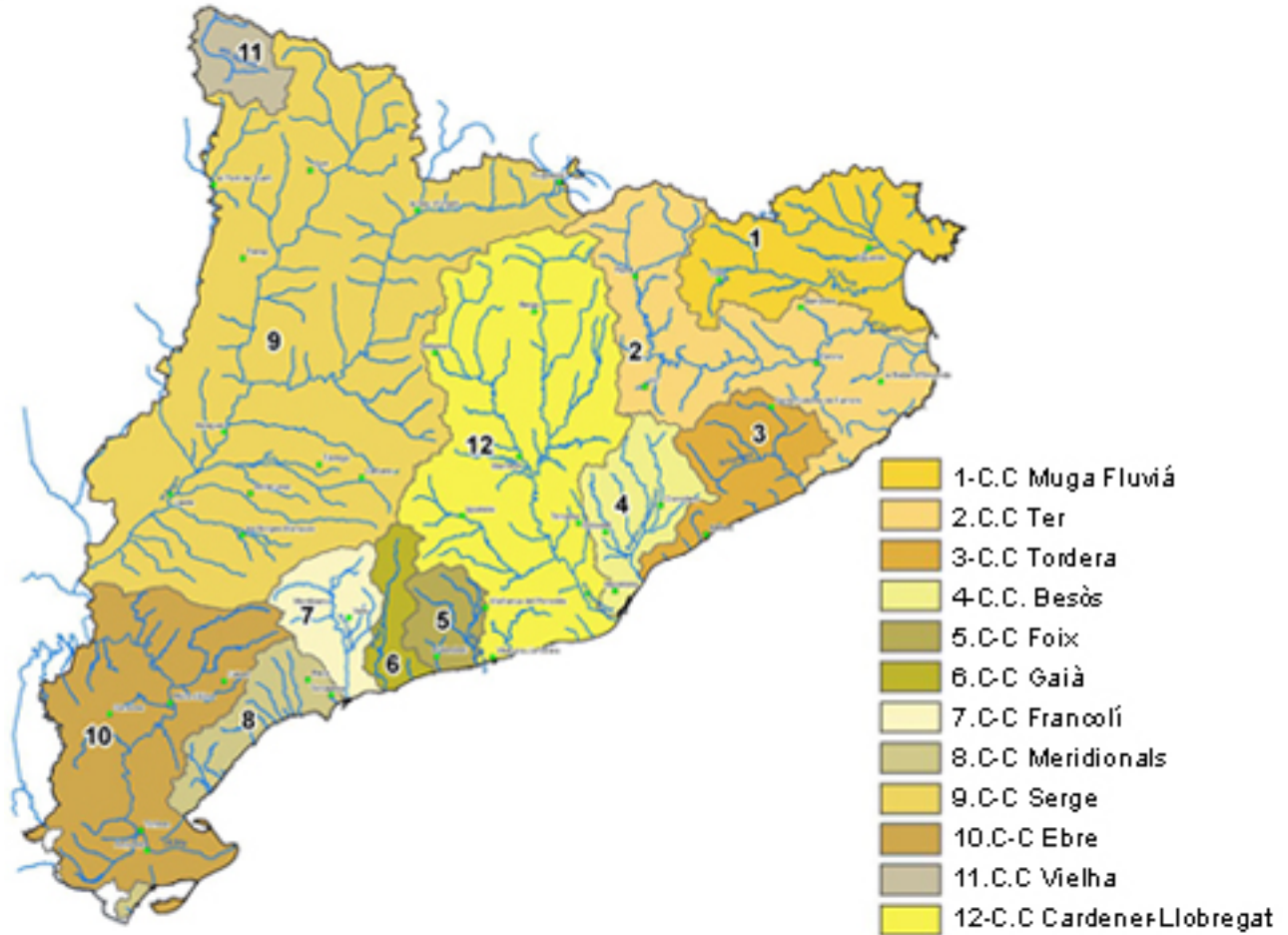
Entidades Medioambientales

Entidades Sociales

Organizaciones sindicales

Administraciones públicas del territorio (Ayuntamientos, Consejos Comarcales, etc..

Delegados/das territoriales del ACA y DMAiH



Otros instrumentos de participación



1. **CTIDMA Intra-ACA (Comité técnico de información sobre la DMA)**
2. **CIIDMA Interdept. (Comisión Interdept. de Información sobre la DMA)**
3. **Consejo para el Uso Sostenible del Agua en Cataluña**
3. **Convenios de colaboración con entidades difusión DMA. XFNC/XCT/P.RIUS/CONFAVB**
4. **Mesas de participación FNCA**
5. **Dinamización de la Comisión Sostenibilidad de Terres de l'Ebre**
6. **Relación continuada con entidades (reuniones periódicas para el seguimiento de temas de interés)**
7. **Apoyo a actividades de sensibilización de otras instituciones y entidades**
8. **Mesa Nacional de la sequía** ➡ **Debates el agua** ➡ **Mesa del agua**
9. **Ayudas para el fomento de acciones de voluntariado de ríos (1,5 M€)**

(Reforestación de bosques de ribera con especies autóctonas // Talas de especies vegetales alóctonas // Trabajos de estabilización de márgenes que no impliquen obra civil // Restauración de brazos abandonados // Eliminación de especies alóctonas // Actuaciones encaminadas a mejorar la calidad del agua y los hábitats faunísticos)



Procesos de participación DMA (previos al Plan de gestión)

2006	2007	2008	2009	2010	TOTAL €
316.000	455.000	750.000	350.000		1.871.000

Consejo para el uso sostenible del agua

2006	2007	2008	2009	2010	TOTAL €
10.000 €	10.000 €	10.000 €	10.000 €	10.000 €	50.000 €

Línea restauración fluvial y fomento del voluntariado

2006	2007	2008	2009	2010	TOTAL
1.000.000€	1.500.000€	1.500.000€	1.500.000 €		

Convenios entidades difusión DMA

2006	2007	2008	2009	2010	TOTAL
	185.000 €	200.000 €	80.000 €		







The screenshot shows a Microsoft Internet Explorer browser window with the following details:

- Address Bar:** `http://aca-web.gencat.cat/aca/appmanager/aca/aca?_nfpb=true&_pageLabel=P10400145351225364850095&_nfls=false`
- Page Title:** El Agua en Cataluña | Agència Catalana de l'Aigua - Microsoft Internet Explorer
- Page Content:**
 - Header:** Generalitat de Catalunya, www.gencat.cat, contacto català english, and a search bar.
 - Logo:** Agència Catalana de l'Aigua.
 - Section Header:** El Agua en Cataluña
 - Breadcrumbs:** Està en: [Inicio](#) > [La Agencia](#) > [Publicaciones y documentación](#) > El Agua en Cataluña
 - Main Text:** Hoy en día, las exigencias de la sociedad y el estado del medio ambiente han hecho que para entender el agua no sólo como un recurso para la humanidad, sino también como parte estructural y funcional indispensable del medio natural. Para reunir esta sensibilidad y garantizar una gestión basada en la sostenibilidad, surge la Directiva Marco en Política de Aguas de la Comunidad Europea (2000/60/CE), conocida como «Directiva Marco del Agua» (en adelante, DMA). La DMA supone un cambio importante en la gestión del agua, ya que tiene como objetivo garantizar el buen estado de los sistemas acuáticos, en lo referente tanto a la calidad como a la cantidad, por medio de un uso sostenible del agua que se base en la protección a largo plazo de los recursos hídricos.
 - Image:** A small photograph of a child standing in a shallow stream.
 - Text:** A finales de 2015, la DMA prevé conseguir el buen estado de las aguas, para lo que exige la redacción de un Plan de Gestión del Distrito de Cuenca Fluvial de Cataluña, que da cumplimiento al Reglamento de Planificación Hidrológica (Decreto 380/2006, de 10 de octubre) y que prevé que sea aprobado a finales del año 2009. El presente documento da cumplimiento al artículo 14(b) del Reglamento de Planificación Hidrológica por el que se debe preparar, publicar y poner a disposición de la ciudadanía
- Left Navigation Menu:**
 - La Agencia
 - Organización y objetivos
 - Direcciones y teléfonos
 - Imagen corporativa
 - Datos económicos
 - Publicaciones y documentación
 - Legislación
 - Agenda de actividades
 - Otras entidades del agua
 - Sobre la web
 - El agua y el medio
 - Consulta de datos
 - Directiva Marco del Agua
 - Planificación
 - Actuaciones
 - Participación
 - Tramitaciones
- Right Side:** A red box highlights a download link: "El Agua en Cataluña" with a PDF icon and the text "Descarga de la publicación en formato pdf". A red arrow points from this box towards the main text area.
- Bottom:** Windows taskbar showing Office, File Explorer (F:\CONAMA), Microsoft PowerPoint, and the current browser window. System tray shows the time as 21:30.

Ideas clave del modelo de planificación y gestión del agua en Cataluña



Gracias por vuestra atención

<http://www.acaparticipacio.cat>

email/ acaparticipacio@gencat.cat

<http://www.gencat.cat/aca>

Madrid, 2 diciembre 2008